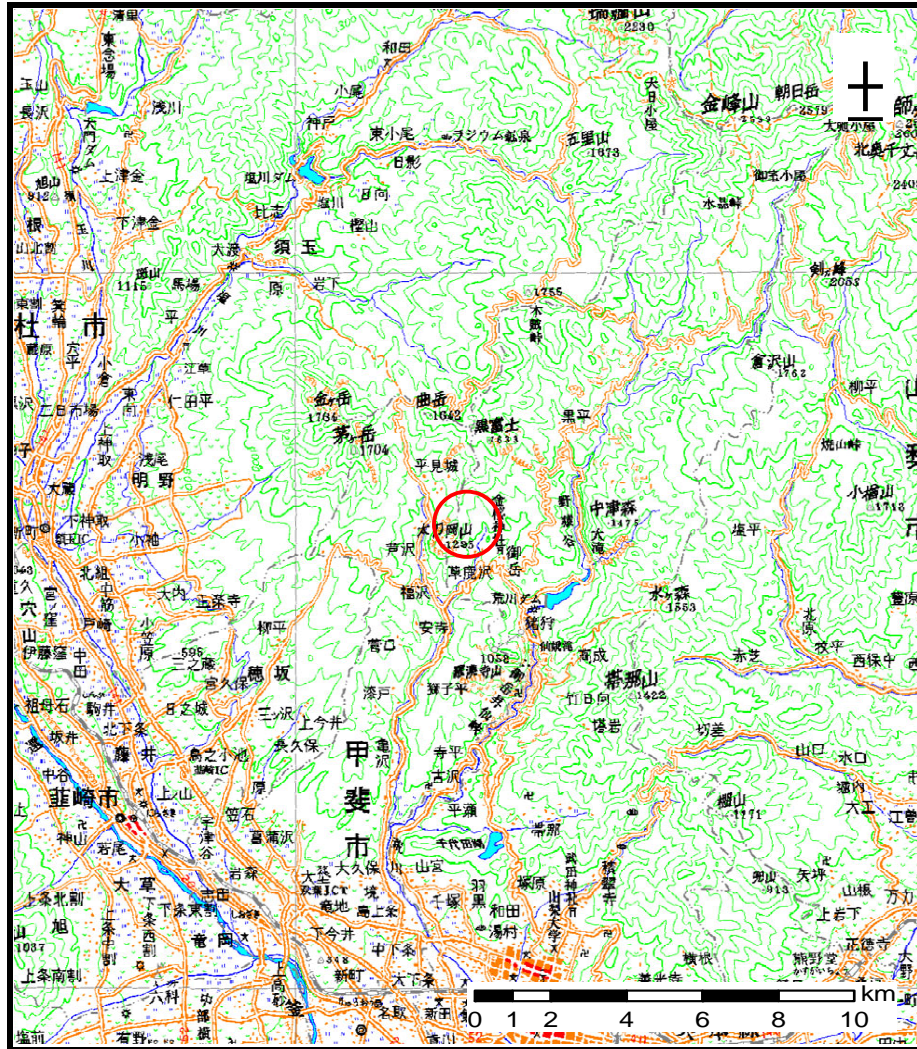
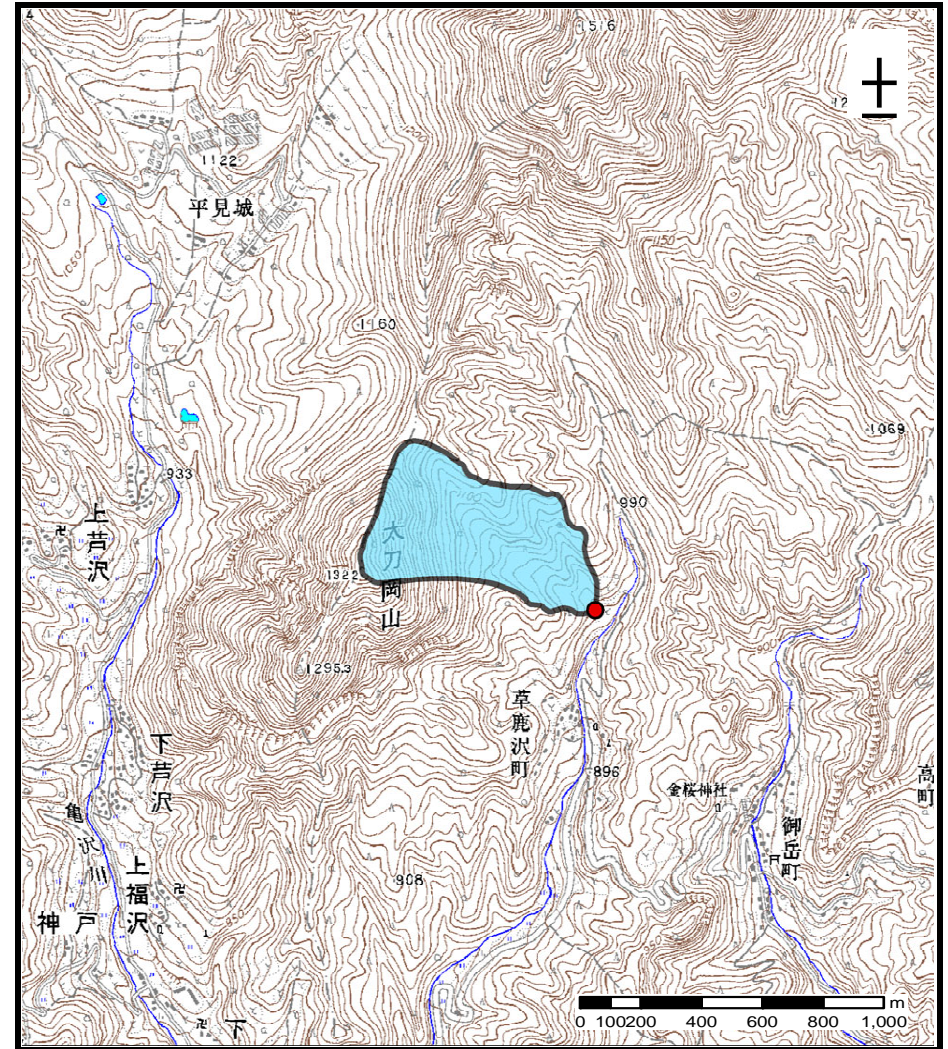


土砂災害警戒区域等の指定の公示に係る図書（その1）



(1/200,000)



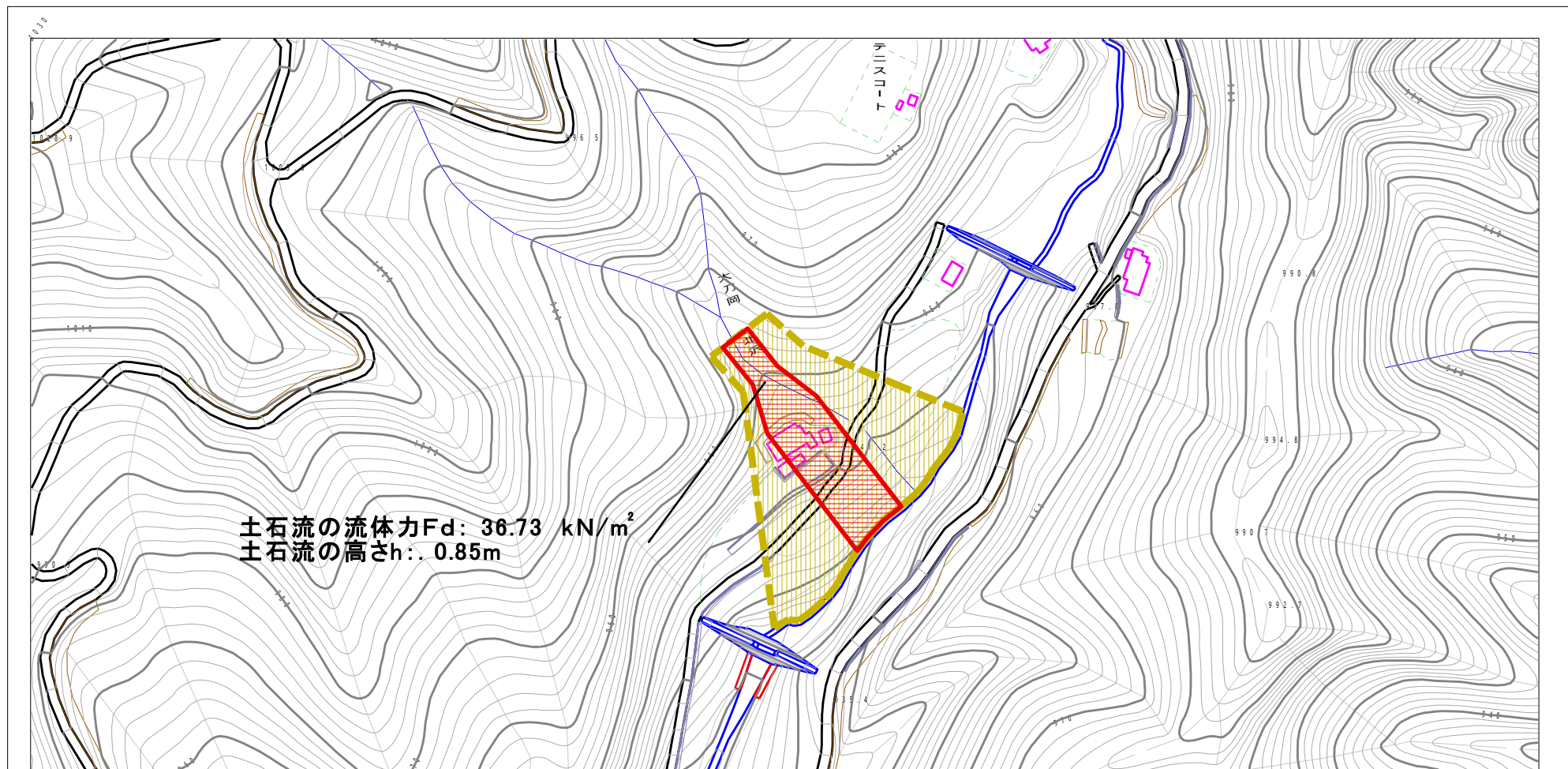
(1/25,000)

様式 - 1 (土)
土砂災害警戒区域・土砂災害特別警戒区域 位置図

| | |
|---------|------------|
| 自然現象の種類 | 土石流 |
| 溪流番号 | 1012006 |
| 溪流名 | 太刀岡北沢 |
| 所在地 | 山梨県甲府市草鹿沢町 |

この地図は、国土地理院長の承認を得て、同院発行の数値地図20000(地図画像)及び数値地図25000(地図画像)を複製したものである。(承認番号 平18総復、第937号)

土石災害警戒区域等の指定の公示に係る図書（その2）



土石流の流体力 F_d : 36.73 kN/m^2
 土石流の高さ h : 0.85m

0 100m

| | | | | | | | |
|---|---|---|---|-------------|-----------|------|------------|
| 様式-2(土) 土石災害警戒区域・土石災害特別警戒区域 区域図 | 土石災害防止法施行令第二条の基準に該当する区域 (土石災害警戒区域) |  | N  縮尺 1:2,500 | 自然現象 の種類 | 土石流 | 溪流番号 | 1012006 |
| | 土石災害防止法施行令第三条の基準に該当する区域 (土石災害特別警戒区域) |  | | 告示番号 | 第295号 | 溪流名 | 太刀岡北沢 |
| | その他の区域 |  | | 告示年月日 | 平成19年8月2日 | 所在地 | 山梨県甲府市草鹿沢町 |